

Финанс Федерального государственного бюджетного учреждения "Федеральная кадастровая палата Федеральной службы государственной регистрации, кадастра и картографии" по Челябинской области  
полное наименование органа регистрации прав

Выписка из Единого государственного реестра недвижимости об объекте недвижимости  
Сведения о характеристиках объекта недвижимости

На основании запроса от 02.12.2022, поступившего на рассмотрение 02.12.2022, сообщаем, что согласно записям Единого государственного реестра недвижимости:

Раздел 1 Лист 1

Сооружение вид объекта недвижимости			
Лист № 1 раздела 1	Всего листов раздела 1: 2	Всего разделов: 4	Всего листов выписки: 15
02.12.2022г. № КУВИ-001/2022-213775821			
Кадастровый номер:	74:02:0000000:3516		
Номер кадастрового квартала:	74:02:0000000		
Дата присвоения кадастрового номера:	20.11.2015		
Ранее присвоенный государственный учетный номер:	данные отсутствуют		
Местоположение:	Челябинская область, Озерский городской округ, пос. Бижеляк, железнодорожный разъезд, от ТП-5, расположенной в 36 м на юго-запад от жилого дома № 50 по ул. Станционная, до точек подключения к жилым домам по ул. Станционная, и от жилого дома № 36 по ул. Гагарина, вдоль ул. Гагарина по направлению на юго-востоке до точек подключения к жилым домам по ул. Гагарина		
Площадь:	данные отсутствуют		
Основная характеристика (для сооружения):	тип	значение	единица измерения
	протяженность	2508	в метрах
Назначение:	1.1. сооружение электроэнергетики		
Наименование:	Кабельно-воздушная линия 0,4 кВ от ТП-5 станции Бижеляк филиал "Поселок" п.Бижеляк		
Количество этажей, в том числе подземных этажей:	данные отсутствуют		
Год ввода в эксплуатацию по завершении строительства:	данные отсутствуют		
Год завершения строительства:	данные отсутствуют		
Кадастровая стоимость, руб.:	664319.04		
Кадастровые номера иных объектов недвижимости, в пределах которых расположен объект недвижимости:	74:02:0312001:1172, 74:02:0312001:1176, 74:02:0312001:1178, 74:02:0312001:1186, 74:02:0312001:16, 74:02:0312001:18, 74:02:0312001:26, 74:02:0312001:27, 74:02:0312001:31, 74:02:0312001:33, 74:02:0312001:36, 74:02:0312001:37, 74:02:0312001:47, 74:02:0312001:54, 74:02:0312001:56, 74:02:0312001:63, 74:41:0202002:1319, 74:02:0000000:3, 74:02:0312001:3, 74:02:0312001:1608, 74:02:0312001:1193		
Кадастровые номера помещений, машино-мест, расположенных в здании или сооружении:	данные отсутствуют		
Кадастровые номера объектов недвижимости, из которых образован объект недвижимости:	данные отсутствуют		



ДОКУМЕНТ ПОДПИСАН

ЭЛЕКТРОННОЙ ПОДПИСЬЮ

Сертификат: 46791246043400109200210101000066  
Выдан: ФЕДЕРАЛЬНАЯ СЛУЖБА ГОСУДАРСТВЕННОЙ РЕГИСТРАЦИИ, КАДАСТРА И КАРТОГРАФИИ  
Действителен с: 17.01.2022 по 10.04.2023

полное наименование должности

инициалы, фамилия

Лист 2

Сооружение вид объекта недвижимости			
Лист № 2 раздела 1	Всего листов раздела 1: 2	Всего разделов: 4	Всего листов выписки: 15
02.12.2022г. № КУВИ-001/2022-213775821			
Кадастровый номер:	74:02:0000000:3516		
Кадастровые номера образованных объектов недвижимости:	данные отсутствуют		
Сведения о включении объекта недвижимости в состав предприятия как имущественного комплекса:	данные отсутствуют		
Сведения о включении объекта недвижимости в состав единого недвижимого комплекса:	данные отсутствуют		
Виды разрешенного использования:	данные отсутствуют		
Сведения о включении объекта недвижимости в реестр объектов культурного наследия:	данные отсутствуют		
Сведения о кадастровом инженере:	данные отсутствуют		
Статус записи об объекте недвижимости:	Сведения об объекте недвижимости имеют статус "актуальные"		
Особые отметки:	Сведения, необходимые для заполнения разделов: 6 - Сведения о частях объекта недвижимости; 7 - Перечень помещений, машино-мест, расположенных в здании, сооружении; 8 - План расположенных помещений, машино-мест на этаже (планы этажа), отсутствуют.		
Получатель выписки:	Демьянгина Наталья Павловна, действующий(ая) на основании документа "" УПРАВЛЕНИЕ ИМУЩЕСТВЕННЫХ ОТНОШЕНИЙ АДМИНИСТРАЦИИ ОЗЕРСКОГО ГОРОДСКОГО ОКРУГА ЧЕЛЯБИНСКОЙ ОБЛАСТИ		



ДОКУМЕНТ ПОДПИСАН

ЭЛЕКТРОННОЙ ПОДПИСЬЮ

Сертификат: 46791246043400109200210101000066  
Выдан: ФЕДЕРАЛЬНАЯ СЛУЖБА ГОСУДАРСТВЕННОЙ РЕГИСТРАЦИИ, КАДАСТРА И КАРТОГРАФИИ  
Действителен с: 17.01.2022 по 10.04.2023

полное наименование должности

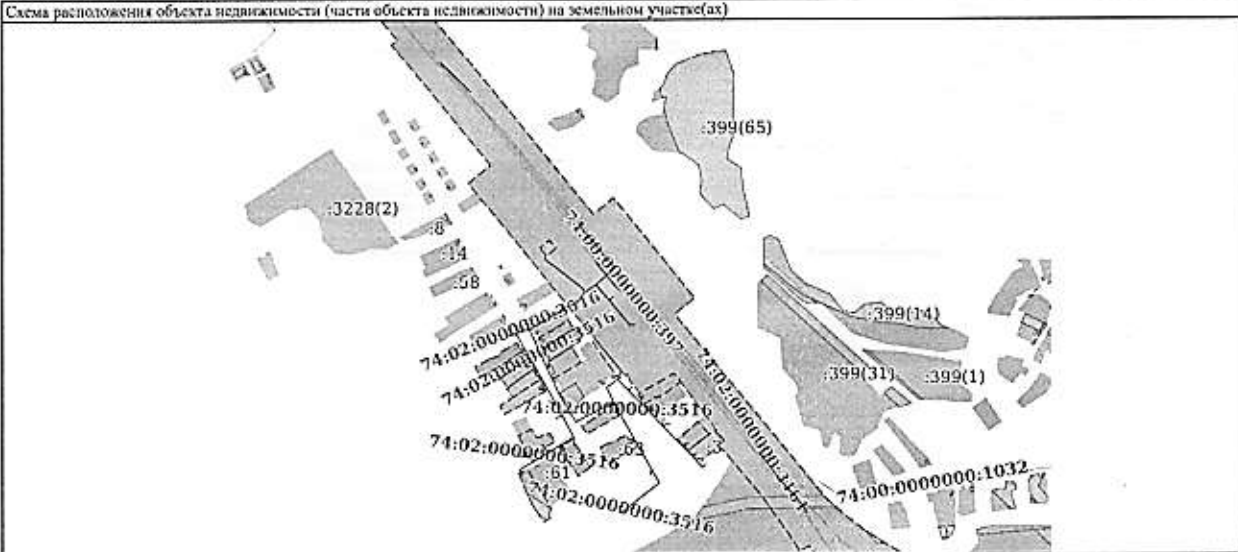
инициалы, фамилия


Выписка из Единого государственного реестра недвижимости об объекте недвижимости  
Сведения о зарегистрированных правах

Сооружение			
вид объекта недвижимости			
Лист № 1 раздела 2	Всего листов раздела 2: 1	Всего разделов: 4	Всего листов выписки: 15
02.12.2022г. № КУВН-001/2022-213775821			
Кадастровый номер:		74:02:0000000:3516	
1	Правообладатель (правообладатели):	1.1	Муниципальное образование - Озерский городской округ Челябинской области
2	Вид, номер, дата и время государственной регистрации права:	2.1	Собственность 74:02:0000000:3516-74/041/2018-2 27.04.2018 13:32:00
3	Сведения об осуществлении государственной регистрации сделки, права без необходимого в силу закона согласия третьего лица, органа:	3.1	данные отсутствуют
4	Ограничение прав и обременение объекта недвижимости:	не зарегистрировано	
5	Договоры участия в долевом строительстве:	не зарегистрировано	
6	Заявленные в судебном порядке права требования:	данные отсутствуют	
7	Сведения о возражениях в отношении зарегистрированного права:	данные отсутствуют	
8	Сведения о наличии решения об изъятии объекта недвижимости для государственных и муниципальных нужд:	данные отсутствуют	
9	Сведения о невозможности государственной регистрации без личного участия правообладателя или его законного представителя:	данные отсутствуют	
10	Правоприказания и сведения о наличии поступивших, но не рассмотренных заявлений о проведении государственной регистрации права (перехода, прекращения права), ограничения права или обременения объекта недвижимости, сделки в отношении объекта недвижимости:	отсутствуют	

полное наименование должности	 ДОКУМЕНТ ИЛИ ЕГО КОПИЯ ЭЛЕКТРОННОЙ ПОДПИСЬЮ С помощью АУТИП (74:02:0000000:3516:02/00/2022) 13/04/2022 Выдан: Федеральная служба государственной регистрации, кадастра и картографии РЕГИСТРАЦИЯ КАДАСТРА И КАРТОГРАФИИ Документ № 17.04.2022 от 18.04.2022	инициалы, фамилия

Выписка из Единого государственного реестра недвижимости об объекте недвижимости  
Описание местоположения объекта недвижимости


Сооружение			
вид объекта недвижимости			
Лист № 1 раздела 5	Всего листов раздела 5: 1	Всего разделов: 4	Всего листов выписки: 15
02.12.2022г. № КУВН-001/2022-213775821			
Кадастровый номер:		74:02:0000000:3516	
Схема расположения объекта недвижимости (части объекта недвижимости) на земельном участке(х)			
			
Масштаб 1:9000	Условные обозначения:		

полное наименование должности	 ДОКУМЕНТ ИЛИ ЕГО КОПИЯ ЭЛЕКТРОННОЙ ПОДПИСЬЮ С помощью АУТИП (74:02:0000000:3516:02/00/2022) 13/04/2022 Выдан: Федеральная служба государственной регистрации, кадастра и картографии РЕГИСТРАЦИЯ КАДАСТРА И КАРТОГРАФИИ Документ № 17.04.2022 от 18.04.2022	инициалы, фамилия

Выписка из Единого государственного реестра недвижимости об объекте недвижимости  
Описание местоположения объекта недвижимости

Сооружение вид объекта недвижимости			
Лист № 1 раздела 5.1	Всего листов раздела 5.1: 11	Всего разделов: 4	Всего листов выписки: 15
02.12.2022г. № КУВН-001/2022-213775821			
Кадастровый номер:		74:02:0000000:3516	


1. Сведения о координатах характерных точек контура объекта недвижимости							
Система координат МСК-74							
Номер точки	Координаты, м		Радиус, м	Средняя квадратическая погрешность определения координат характерных точек контура, м	Глубина, высота, м		
	X	Y			Н1	Н2	
1	2	3	4	5	6	7	
1	654029.52	2280855.09	-	0.2	данные отсутствуют	данные отсутствуют	
2	654047.24	2280875.71	-	0.2	данные отсутствуют	данные отсутствуют	
3	654062.2	2280890.34	-	0.2	данные отсутствуют	данные отсутствуют	
1	654029.52	2280855.09	-	0.2	данные отсутствуют	данные отсутствуют	
2	653999.71	2280880.63	-	0.2	данные отсутствуют	данные отсутствуют	
3	653973.61	2280901.92	-	0.2	данные отсутствуют	данные отсутствуют	
4	653951.16	2280920.49	-	0.2	данные отсутствуют	данные отсутствуют	
1	653675.26	2281061.33	-	0.2	данные отсутствуют	данные отсутствуют	
2	653697.44	2281040.18	-	0.2	данные отсутствуют	данные отсутствуют	
3	653717.39	2281020.66	-	0.2	данные отсутствуют	данные отсутствуют	
4	653737.23	2281001.57	-	0.2	данные отсутствуют	данные отсутствуют	
5	653756.55	2280982.66	-	0.2	данные отсутствуют	данные отсутствуют	



_____	_____
полное наименование должности	инициалы, фамилия

Сооружение вид объекта недвижимости			
Лист № 2 раздела 5.1	Всего листов раздела 5.1: 11	Всего разделов: 4	Всего листов выписки: 15
02.12.2022г. № КУВН-001/2022-213775821			
Кадастровый номер:		74:02:0000000:3516	

6	653779.08	2280960.99	-	0.2	данные отсутствуют	данные отсутствуют
7	653799.67	2280940.84	-	0.2	данные отсутствуют	данные отсутствуют
8	653824.47	2280916.79	-	0.2	данные отсутствуют	данные отсутствуют
9	653845.13	2280896.79	-	0.2	данные отсутствуют	данные отсутствуют
10	653830.24	2280875.38	-	0.2	данные отсутствуют	данные отсутствуют
11	653801.48	2280888.33	-	0.2	данные отсутствуют	данные отсутствуют
12	653785.99	2280858.95	-	0.2	данные отсутствуют	данные отсутствуют
13	653775.34	2280838.19	-	0.2	данные отсутствуют	данные отсутствуют
14	653763.99	2280815.74	-	0.2	данные отсутствуют	данные отсутствуют
15	653815.49	2280783.9	-	0.2	данные отсутствуют	данные отсутствуют
16	653841.72	2280772.01	-	0.2	данные отсутствуют	данные отсутствуют
17	653872.56	2280757.54	-	0.2	данные отсутствуют	данные отсутствуют
18	653896.05	2280747.06	-	0.2	данные отсутствуют	данные отсутствуют
19	653918.94	2280736.72	-	0.2	данные отсутствуют	данные отсутствуют
20	653943.38	2280725.61	-	0.2	данные отсутствуют	данные отсутствуют
21	653959.29	2280753.13	-	0.2	данные отсутствуют	данные отсутствуют
22	653971.96	2280774.79	-	0.2	данные отсутствуют	данные отсутствуют




_____	_____
полное наименование должности	инициалы, фамилия

Сооружение вид объекта недвижимости							
Лист № 3 раздела 5.1		Всего листов раздела 5.1: 11		Всего разделов: 4		Всего листов выписки: 15	
02.12.2022г. № КУВИ-001/2022-213775821							
Кадастровый номер:				74:02:000000:3516			
23	653983.87	2280794.89	-	0.2	данные отсутствуют	данные отсутствуют	
24	653998.75	2280821.03	-	0.2	данные отсутствуют	данные отсутствуют	
1	653801.48	2280888.33	-	0.2	данные отсутствуют	данные отсутствуют	
2	653780.76	2280900.21	-	0.2	данные отсутствуют	данные отсутствуют	
3	653754.16	2280915.11	-	0.2	данные отсутствуют	данные отсутствуют	
4	653726.66	2280930.81	-	0.2	данные отсутствуют	данные отсутствуют	
5	653699.9	2280946.02	-	0.2	данные отсутствуют	данные отсутствуют	
6	653671.7	2280962.15	-	0.2	данные отсутствуют	данные отсутствуют	
7	653645.83	2280976.92	-	0.2	данные отсутствуют	данные отсутствуют	
8	653626.71	2280952.37	-	0.2	данные отсутствуют	данные отсутствуют	
9	653607.56	2280927.79	-	0.2	данные отсутствуют	данные отсутствуют	
10	653589.57	2280904.8	-	0.2	данные отсутствуют	данные отсутствуют	
1	653943.38	2280725.61	-	0.2	данные отсутствуют	данные отсутствуют	
2	653935.47	2280699.33	-	0.2	данные отсутствуют	данные отсутствуют	
3	653907.1	2280715.77	-	0.2	данные отсутствуют	данные отсутствуют	
4	653881.16	2280730.62	-	0.2	данные отсутствуют	данные отсутствуют	
5	653850.41	2280747.95	-	0.2	данные отсутствуют	данные отсутствуют	

		ДОКУМЕНТ ПОДПИСАН ЭЛЕКТРОННОЙ ПОДПИСЬЮ	
полное наименование должности		Сertifikaat: 40791246801633062001001000000004 Выдана: ФЕДЕРАЛЬНОМУ СЛУЖБЕ ТЕХНИЧЕСКОГО РЕГУЛИРОВАНИЯ И КАДАСТРА И КАДЕСТРА И КАДЕСТРА И КАДЕСТРА Действителен с 17.05.2022 по 16.08.2025	инициалы, фамилия

Сооружение вид объекта недвижимости							
Лист № 4 раздела 5.1		Всего листов раздела 5.1: 11		Всего разделов: 4		Всего листов выписки: 15	
02.12.2022г. № КУВИ-001/2022-213775821							
Кадастровый номер:				74:02:000000:3516			
6	653825.68	2280761.85	-	0.2	данные отсутствуют	данные отсутствуют	
7	653798.34	2280776.77	-	0.2	данные отсутствуют	данные отсутствуют	
8	653776.52	2280788.58	-	0.2	данные отсутствуют	данные отсутствуют	
9	653755.5	2280800.05	-	0.2	данные отсутствуют	данные отсутствуют	
10	653734.62	2280811.41	-	0.2	данные отсутствуют	данные отсутствуют	
11	653719.92	2280786.43	-	0.2	данные отсутствуют	данные отсутствуют	
12	653704.65	2280761.14	-	0.2	данные отсутствуют	данные отсутствуют	
13	653688.61	2280734.26	-	0.2	данные отсутствуют	данные отсутствуют	
14	653670.85	2280705.35	-	0.2	данные отсутствуют	данные отсутствуют	
1	653696.55	2280724.14	-	0.2	данные отсутствуют	данные отсутствуют	
2	653688.61	2280734.26	-	0.2	данные отсутствуют	данные отсутствуют	
1	654062.2	2280890.34	-	0.2	данные отсутствуют	данные отсутствуют	
2	654089.28	2280867.81	-	0.2	данные отсутствуют	данные отсутствуют	
3	654120.18	2280842.29	-	0.2	данные отсутствуют	данные отсутствуют	
4	654148.63	2280818.92	-	0.2	данные отсутствуют	данные отсутствуют	
1	654077.46	2280757.13	-	0.2	данные отсутствуют	данные отсутствуют	
2	654058.24	2280783.6	-	0.2	данные отсутствуют	данные отсутствуют	

		ДОКУМЕНТ ПОДПИСАН ЭЛЕКТРОННОЙ ПОДПИСЬЮ	
полное наименование должности		Сertifikaat: 40791246801633062001001000000004 Выдана: ФЕДЕРАЛЬНОМУ СЛУЖБЕ ТЕХНИЧЕСКОГО РЕГУЛИРОВАНИЯ И КАДАСТРА И КАДЕСТРА И КАДЕСТРА И КАДЕСТРА Действителен с 17.05.2022 по 16.08.2025	инициалы, фамилия

Сооружение вид объекта недвижимости							
Лист № 5 раздела 5.1		Всего листов раздела 5.1: 11		Всего разделов: 4		Всего листов выписки: 15	
02.12.2022г. № КУВН-001/2022-213775821							
Кадастровый номер:				74:02:0000000:3516			
3	654040.4	2280806.12	-	0.2	данные	данные	отсутствуют
4	654023.46	2280828.21	-	0.2	данные	данные	отсутствуют
1	654016.49	2280833.16	-	0.2	данные	данные	отсутствуют
2	654023.46	2280828.21	-	0.2	данные	данные	отсутствуют
1	654077.46	2280757.13	-	0.2	данные	данные	отсутствуют
2	654089.78	2280756.47	-	0.2	данные	данные	отсутствуют
1	653999.71	2280880.63	-	0.2	данные	данные	отсутствуют
2	654005.97	2280887.95	-	0.2	данные	данные	отсутствуют
1	653951.16	2280920.49	-	0.2	данные	данные	отсутствуют
2	653951.88	2280930.52	-	0.2	данные	данные	отсутствуют
1	653943.38	2280725.61	-	0.2	данные	данные	отсутствуют
2	653941.45	2280733.88	-	0.2	данные	данные	отсутствуют
1	653918.94	2280736.72	-	0.2	данные	данные	отсутствуют
2	653924.22	2280744.61	-	0.2	данные	данные	отсутствуют
1	653896.05	2280747.06	-	0.2	данные	данные	отсутствуют
2	653896.95	2280756.07	-	0.2	данные	данные	отсутствуют
1	653872.56	2280757.54	-	0.2	данные	данные	отсутствуют



ДОКУМЕНТ ПОДПИСАН

ЭЛЕКТРОННОЙ ПОДПИСЬЮ

Сертификат: 40731240047307109200201040340360  
 Электронная подпись государственной  
 регистрационной службы  
 Дата подписания: 17.05.2022 в 10:08:20:21

полное наименование должности

инициалы, фамилия

Сооружение вид объекта недвижимости							
Лист № 6 раздела 5.1		Всего листов раздела 5.1: 11		Всего разделов: 4		Всего листов выписки: 15	
02.12.2022г. № КУВН-001/2022-213775821							
Кадастровый номер:				74:02:0000000:3516			
2	653873.32	2280767.16	-	0.2	данные	данные	отсутствуют
1	653841.72	2280772.01	-	0.2	данные	данные	отсутствуют
2	653844.59	2280780.97	-	0.2	данные	данные	отсутствуют
1	653815.49	2280783.9	-	0.2	данные	данные	отсутствуют
2	653808.42	2280793.33	-	0.2	данные	данные	отсутствуют
1	653785.99	2280858.95	-	0.2	данные	данные	отсутствуют
2	653794.73	2280860.8	-	0.2	данные	данные	отсутствуют
1	653845.13	2280896.79	-	0.2	данные	данные	отсутствуют
2	653851.65	2280904.84	-	0.2	данные	данные	отсутствуют
1	653845.13	2280896.79	-	0.2	данные	данные	отсутствуют
2	653857.8	2280901.84	-	0.2	данные	данные	отсутствуют
1	653824.47	2280916.79	-	0.2	данные	данные	отсутствуют
2	653830.68	2280924.16	-	0.2	данные	данные	отсутствуют
1	653799.67	2280940.84	-	0.2	данные	данные	отсутствуют
2	653812.11	2280943.19	-	0.2	данные	данные	отсутствуют
1	653779.08	2280960.99	-	0.2	данные	данные	отсутствуют
2	653790.84	2280962.51	-	0.2	данные	данные	отсутствуют



ДОКУМЕНТ ПОДПИСАН

ЭЛЕКТРОННОЙ ПОДПИСЬЮ

Сертификат: 40731240047307109200201040340360  
 Электронная подпись государственной  
 регистрационной службы  
 Дата подписания: 17.05.2022 в 10:08:20:21

полное наименование должности

инициалы, фамилия



Сооружение					
вид объекта недвижимости					
Лист № 7 раздела 5.1		Всего листов раздела 5.1: 11		Всего разделов: 4	
Всего листов выписки: 15					
02.12.2022г. № КУВИ-001/2022-213775821					
Кадастровый номер: 74:02:000000:3516					
1	653756.55	2280982.66	-	0.2	данные отсутствуют
2	653771.66	2280985.43	-	0.2	данные отсутствуют
1	653756.55	2280982.66	-	0.2	данные отсутствуют
2	653759.68	2280998.61	-	0.2	данные отсутствуют
1	653717.39	2281020.66	-	0.2	данные отсутствуют
2	653721.63	2281031.72	-	0.2	данные отсутствуют
1	653697.44	2281040.18	-	0.2	данные отсутствуют
2	653702.16	2281049.39	-	0.2	данные отсутствуют
1	653675.26	2281061.33	-	0.2	данные отсутствуют
2	653680.89	2281067.37	-	0.2	данные отсутствуют
1	653589.57	2280904.8	-	0.2	данные отсутствуют
2	653591.37	2280896.85	-	0.2	данные отсутствуют
1	653671.7	2280962.15	-	0.2	данные отсутствуют
2	653660.42	2280959.16	-	0.2	данные отсутствуют
1	653699.9	2280946.02	-	0.2	данные отсутствуют
2	653699.92	2280931.95	-	0.2	данные отсутствуют
1	653726.66	2280930.81	-	0.2	данные отсутствуют



ДОКУМЕНТ ПОДПИСАН  
ЭЛЕКТРОННОЙ ПОДПИСЬЮ  
Сертификат: 647747460274021010301000200000  
Имя файла: 0022-РАЙОНАЛЬНЫЙ СЛУЖБА ГОСУДАРСТВЕННОЙ  
РЕГИСТРАЦИИ КАДАСТРА И ЧАСТНОПРАВ  
Действителен с 17.03.2022 по 18.04.2027

ИНИЦИАЛЫ, ФАМИЛИЯ

Полное наименование должности

Сооружение					
вид объекта недвижимости					
Лист № 8 раздела 5.1		Всего листов раздела 5.1: 11		Всего разделов: 4	
Всего листов выписки: 15					
02.12.2022г. № КУВИ-001/2022-213775821					
Кадастровый номер: 74:02:000000:3516					
2	653722.81	2280921.78	-	0.2	данные отсутствуют
1	653780.76	2280900.21	-	0.2	данные отсутствуют
2	653781	2280888.99	-	0.2	данные отсутствуют
1	653670.85	2280705.35	-	0.2	данные отсутствуют
2	653665.31	2280713.51	-	0.2	данные отсутствуют
1	653696.55	2280724.14	-	0.2	данные отсутствуют
2	653711.33	2280728.43	-	0.2	данные отсутствуют
1	653696.55	2280724.14	-	0.2	данные отсутствуют
2	653698.79	2280706.5	-	0.2	данные отсутствуют
1	653704.65	2280761.14	-	0.2	данные отсутствуют
2	653720	2280751.58	-	0.2	данные отсутствуют
1	653719.92	2280786.43	-	0.2	данные отсутствуют
2	653708.67	2280794.25	-	0.2	данные отсутствуют
1	653734.62	2280811.41	-	0.2	данные отсутствуют
2	653719.76	2280812.09	-	0.2	данные отсутствуют
1	653776.52	2280788.58	-	0.2	данные отсутствуют
2	653770.15	2280776.17	-	0.2	данные отсутствуют



ДОКУМЕНТ ПОДПИСАН  
ЭЛЕКТРОННОЙ ПОДПИСЬЮ  
Сертификат: 647747460274021010301000200000  
Имя файла: 0022-РАЙОНАЛЬНЫЙ СЛУЖБА ГОСУДАРСТВЕННОЙ  
РЕГИСТРАЦИИ КАДАСТРА И ЧАСТНОПРАВ  
Действителен с 17.03.2022 по 18.04.2027

ИНИЦИАЛЫ, ФАМИЛИЯ

Полное наименование должности

Сооружение							
вид объекта недвижимости							
Лист № 9 раздела 5.1		Всего листов раздела 5.1: 11		Всего разделов: 4		Всего листов выписки: 15	
02.12.2022г. № КУВН-001/2022-213775821							
Кadaстровый номер: 74:02:0000000:3516							
1	653798.34	2280776.77	-	0.2	данные отсутствуют	данные отсутствуют	
2	653804.38	2280763.63	-	0.2	данные отсутствуют	данные отсутствуют	
1	653825.68	2280761.85	-	0.2	данные отсутствуют	данные отсутствуют	
2	653829.21	2280743.14	-	0.2	данные отсутствуют	данные отсутствуют	
1	653850.41	2280747.95	-	0.2	данные отсутствуют	данные отсутствуют	
2	653852.28	2280738.83	-	0.2	данные отсутствуют	данные отсутствуют	
1	653935.47	2280699.33	-	0.2	данные отсутствуют	данные отсутствуют	
2	653930.01	2280685.56	-	0.2	данные отсутствуют	данные отсутствуют	
1	653907.1	2280715.77	-	0.2	данные отсутствуют	данные отсутствуют	
2	653906.13	2280707.41	-	0.2	данные отсутствуют	данные отсутствуют	
1	653907.1	2280715.77	-	0.2	данные отсутствуют	данные отсутствуют	
2	653895.98	2280712.97	-	0.2	данные отсутствуют	данные отсутствуют	
1	653881.16	2280730.62	-	0.2	данные отсутствуют	данные отсутствуют	
2	653878.31	2280724.92	-	0.2	данные отсутствуют	данные отсутствуют	
1	654029.52	2280855.09	-	0.2	данные отсутствуют	данные отсутствуют	
2	654016.13	2280835.59	-	0.2	данные отсутствуют	данные отсутствуют	
1	654073.8	2280853.91	-	0.2	данные отсутствуют	данные отсутствуют	



ДОКУМЕНТ ЭЛЕКТРОННОЙ ПОДПИСАНИ

ЭЛЕКТРОННОЙ ПОДПИСАНИ

Сертификат 44373127400021000200210000000000  
 Владелец: ФЕДЕРАЛЬНАЯ СЛУЖБА ТЕХНИЧЕСКОГО РЕГУЛИРОВАНИЯ КАДАСТРА И КАРТОГРАФИИ  
 Действителен с 17.01.2012 по 10.01.2025

ПОЛНОЕ НАИМЕНОВАНИЕ ДОЛЖНОСТИ

ИНИЦИАЛЫ, ФАМИЛИЯ

Сооружение							
вид объекта недвижимости							
Лист № 10 раздела 5.1		Всего листов раздела 5.1: 11		Всего разделов: 4		Всего листов выписки: 15	
02.12.2022г. № КУВН-001/2022-213775821							
Кadaстровый номер: 74:02:0000000:3516							
2	654047.24	2280875.71	-	0.2	данные отсутствуют	данные отсутствуют	
3	654023.23	2280895.01	-	0.2	данные отсутствуют	данные отсутствуют	
1	653704.09	2281169.55	-	0.2	данные отсутствуют	данные отсутствуют	
2	653672.42	2281194.19	-	0.2	данные отсутствуют	данные отсутствуют	
3	653640.87	2281218.68	-	0.2	данные отсутствуют	данные отсутствуют	
4	653618.16	2281241.11	-	0.2	данные отсутствуют	данные отсутствуют	
5	653588.37	2281261.45	-	0.2	данные отсутствуют	данные отсутствуют	
1	653998.75	2280821.03	-	0.2	данные отсутствуют	данные отсутствуют	
2	654013.15	2280831.92	-	0.2	данные отсутствуют	данные отсутствуют	
1	654455.81	2280554.62	-	0.2	данные отсутствуют	данные отсутствуют	
2	654428	2280584.73	-	0.2	данные отсутствуют	данные отсутствуют	
3	654400.15	2280611.89	-	0.2	данные отсутствуют	данные отсутствуют	
2. Сведения о предельных высоте и глубине конструктивных элементов объекта недвижимости							
Предельная глубина конструктивных элементов объекта недвижимости, м				данные отсутствуют			
Предельная высота конструктивных элементов объекта недвижимости, м				данные отсутствуют			



ДОКУМЕНТ ЭЛЕКТРОННОЙ ПОДПИСАНИ


ЭЛЕКТРОННОЙ ПОДПИСАНИ

Сертификат 44373127400021000200210000000000  
 Владелец: ФЕДЕРАЛЬНАЯ СЛУЖБА ТЕХНИЧЕСКОГО РЕГУЛИРОВАНИЯ КАДАСТРА И КАРТОГРАФИИ  
 Действителен с 17.01.2012 по 10.01.2025

ПОЛНОЕ НАИМЕНОВАНИЕ ДОЛЖНОСТИ

ИНИЦИАЛЫ, ФАМИЛИЯ

Сооружение						
вид объекта недвижимости						
Лист № 11 раздела 5.1		Всего листов раздела 5.1: 11		Всего разделов: 4		
Всего листов выписки: 15						
02.12.2022г. № КУВН-001/2022-213775821						
Кадастровый номер:				74:02:0000000:3516		
3. Сведения о характерных точках пересечения контура объекта недвижимости с контуром (контурами) иных зданий, сооружений, объектов незавершенного строительства						
Система координат МСК-74						
Номера характерных точек контура	Координаты, м		Средняя квадратическая погрешность определения координат характерных точек контура, м	Глубина, высота, м		Кадастровые номера иных объектов недвижимости, с контурами которых пересекается контур данного объекта недвижимости
	X	Y		И1	И2	
1	2	3	4	5	6	7
данные отсутствуют	данные отсутствуют	данные отсутствуют	данные отсутствуют	данные отсутствуют	данные отсутствуют	данные отсутствуют

		ДОКУМЕНТ ПОДПИСАН ЭЛЕКТРОННОЙ ПОДПИСЬЮ	
	Сертификат ключей электронной подписи Выдан: ФЕДЕРАЛЬНОМУ СЛУЖБЕ КАДАСТРА И ГЕОДЕЗИИ РЕСПУБЛИКИ КАБАРДИНО-БАЛКАРИИ Действителен с 17.07.2021 по 18.08.2025	ИНИЦИАЛЫ, ФАМИЛИЯ	
ПОЛНОЕ НАИМЕНОВАНИЕ ДОЛЖНОСТИ			